




PROFIL

**DINAS PEKERJAAN UMUM DAN
PENATAAN RUANG
KABUPATEN MAGELANG
TAHUN 2021**



Kata Pengantar

Bismillahirrohmanirohim

Assalamualaikum, wr.wb



Puji dan Syukur kami panjatkan kehadiran Allah SWT atas tersusunnya buku “Profil Dinas Pekerjaan Umum dan Penataan Ruang Kabupaten Magelang “. Buku ini disusun sebagai buku data dan informasi Dinas Pekerjaan Umum dan Penataan Ruang Kabupaten Magelang sebagai salah satu unsur pelaksana pembangunan di Kabupaten Magelang.

Selanjutnya diharapkan saran dan kritik yang membangun, serta partisipasi dari semua pihak khususnya dalam mendapatkan data/informasi yang akurat, tepat waktu dan sesuai dengan kebutuhan. Semoga kehadirannya cukup mampu memberikan informasi yang bermanfaat tentang Dinas Pekerjaan Umum dan Penataan Ruang Kabupaten Magelang.

Akhirnya kami menyampaikan penghargaan dan terima kasih atas inisiatif semua pihak yang bekerjasama yang menyumbang ide, saran dan fikiran bagi kesempurnaan penyusunan buku “Profil Dinas Pekerjaan Umum dan Penataan Ruang Kabupaten Magelang Tahun 2021” ini.

Kota Mungkid, Desember 2021
KEPALA DINAS PEKERJAAN UMUM DAN
PENATAAN RUANG
KABUPATEN MAGELANG

DAVID RUDIYANTO, ST. MT.
Pembina Tk. I
NIP. 196805111998031005

VISI & MISI



Sebagaimana diatur dalam Peraturan Daerah Kabupaten Magelang Nomor 28 Tahun 2008 tentang Rencana Pembangunan Jangka Panjang Daerah (RPJPD) Kabupaten Magelang tahun 2005 – 2025 dengan Visi RPJPD Kabupaten Magelang adalah : “Kabupaten Magelang Yang Maju, Sejahtera dan Madani”. Untuk mewujudkan visi tersebut dengan memperhatikan situasi, kondisi, kekuatan, kelemahan, peluang, tantangan Kabupaten Magelang, dan memperhitungkan kontinuitas pelaksanaan pembangunan, maka ditetapkan moto pembangunan Kabupaten Magelang yaitu “**Sejahtera, Berdaya Saing dan Amanah**” disingkat “**SEDAYA AMANAH**”.

Dalam mewujudkan visi RPJMD maka ditetapkan visi Pembangunan Kabupaten Magelang untuk Tahun 2019-2024 adalah: **Terwujudnya Masyarakat Kabupaten Magelang yang Sejahtera, Berdaya Saing dan Amanah (SEDAYA AMANAH)**.

Visi Kepala Daerah tersebut menjadi Visi yang harus diemban oleh setiap Perangkat Daerah di Lingkungan Pemerintah Kabupaten Magelang. Titik berat

pada Dinas Pekerjaan umum dan Penataan Ruang adalah menjalankan visi SEDAYA AMANAH dalam visi Bupati Magelang. Sedaya dalam bahasa Jawa mempunyai arti semua (sedoyo) sehingga sedaya amanah bermakna bahwa seluruh pemangku kebijakan dan pemangku kepentingan, di semua tingkatan, harus menjaga amanah dalam menjalankan peran dan fungsinya. Adapun makna dari ketiga kata kunci yang terkandung pada visi adalah sebagai berikut :

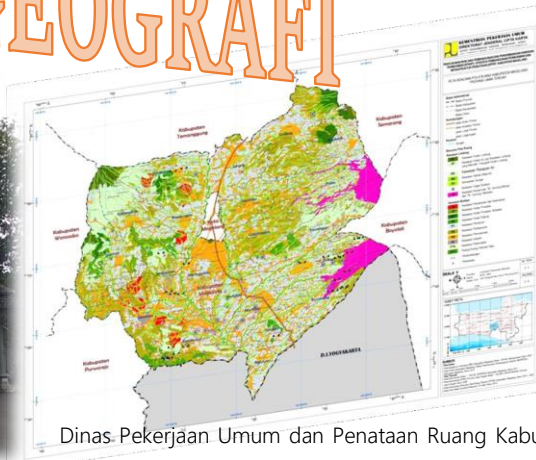
Sejahtera adalah terwujudnya masyarakat Kabupaten Magelang yang *sejahtera*, yaitu kondisi yang dapat terpenuhi kebutuhan dasar meliputi kebutuhan ekonomi (materiil) maupun sosial (spirituil), dengan kata lain kebutuhan dasar masyarakat telah terpenuhi secara lahir batin secara adil dan merata. Dalam terminologi Jawa adalah wareg, wutuh, waras dan wasis. Wareg adalah terpenuhinya kebutuhan pangan, wutuh adalah terpenuhinya kebutuhan sandang dan papan, waras adalah terjaminnya kesehatan masyarakat lahir batin, jasmani rohani dan wasis adalah terwujudnya masyarakat yang cerdas dan berakhlak mulia

Berdaya saing adalah terwujudnya masyarakat Kabupaten Magelang yang berdaya saing, yaitu kemampuan masyarakat untuk mencapai kemajuan yang lebih tinggi serta berkelanjutan di tengah persaingan dengan daerah lain baik domestik maupun internasional. Hal ini dilakukan dengan cara memanfaatkan sumber daya yang dimiliki sehingga menjadi keunggulan kompetitif. Pada akhirnya daerah akan memiliki daya saing yang strategis dengan menciptakan iklim investasi yang kondusif, budaya inovasi serta pengembangan dan pemanfaatan teknologi.

Amanah adalah terwujudnya masyarakat Kabupaten Magelang yang amanah, yaitu keinginan kuat untuk mewujudkan pemerintahan yang demokratis, baik dan bersih yang ditandai dengan transparansi, partisipasi, inovasi dan akuntabel, sehingga mampu menciptakan dan menjaga solidaritas, kepercayaan, kejujuran, kerjasama, dan komitmen yang baik dalam pelayanan publik.

Misi adalah rumusan umum mengenai upaya-upaya yang akan dilaksanakan untuk mewujudkan visi. Terdapat 3 misi sebagai penjabaran visi Bupati Magelang dimana Dinas Pekerjaan Umum dan Penataan Ruang menjabarkan misi Bupati Magelang yang ke 2, yaitu **“Meningkatkan daya saing daerah yang berbasis pada potensi lokal dengan tetap menjaga kelestarian lingkungan hidup”**. Misi kedua ini akan mewujudkan kondisi masyarakat Kabupaten Magelang yang lebih maju dengan memanfaatkan potensi lokal yang ada dengan memperhatikan kelestarian lingkungan hidup. Untuk mencapai kondisi tersebut diwujudkan melalui pembangunan ekonomi dan pembangunan infrastruktur wilayah yang berkelanjutan. Upaya yang dilakukan dalam mencapai pembangunan wilayah berkelanjutan dilakukan dengan cara meningkatkan cakupan dan kualitas layanan infrastruktur wilayah. Beberapa program prioritas dalam mendukung pembangunan infrastruktur wilayah berkelanjutan adalah pengembangan sarana dan prasarana publik dan pelestarian lingkungan hidup. Dengan kata lain Dinas Pekerjaan Umum dan Penataan Ruang merupakan bagian dari sistem pemerintahan Kabupaten Magelang dengan kewajiban mengemban, melaksanakan dan mendukung misi Kepala Daerah untuk mewujudkan visi yang telah dicita-citakan.

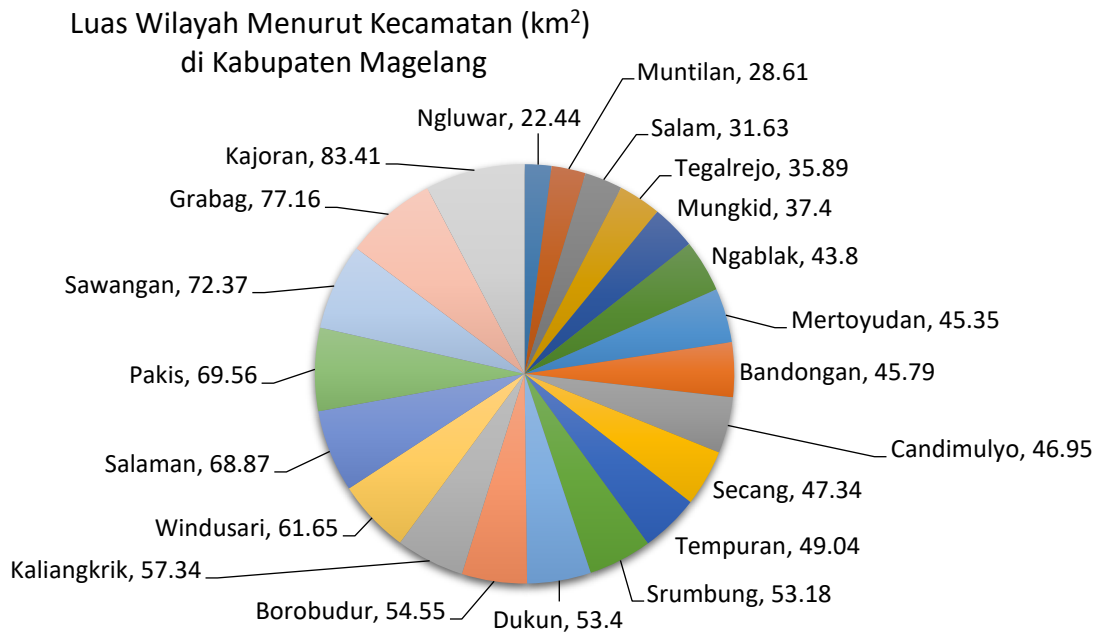
LETAK GEOGRAFI



Dinas Pekerjaan Umum dan Penataan Ruang Kabupaten Magelang, berada tepat di pusat ibukota Kabupaten Magelang yaitu di Jalan Soekarno-Hatta Nomor 6, Kota Mungkid, Kecamatan Mungkid dengan wilayah kerja di seluruh wilayah Kabupaten Magelang. Kabupaten Magelang merupakan salah satu kabupaten yang ada di wilayah Provinsi Jawa Tengah. Secara geografis Kabupaten Magelang terletak diantara $110^{\circ} - 01' - 51''$ Bujur Timur, $110^{\circ} - 26' - 58''$ Bujur Timur, $7^{\circ} - 19' - 13''$ Lintang Selatan dan $7^{\circ} - 42' - 16''$ Lintang Selatan.

Kabupaten Magelang berbatasan dengan beberapa kabupaten/kota di Provinsi Jawa Tengah. Sebelah utara berbatasan dengan Kabupaten Temanggung dan Kabupaten Semarang, sebelah selatan berbatasan dengan Kabupaten Purworejo dan Daerah Istimewa Yogyakarta (DIY), sebelah timur berbatasan dengan Kabupaten Semarang dan Kabupaten Boyolali, sebelah barat berbatasan dengan Kabupaten Temanggung dan Kabupaten Wonosobo. Selain berbatasan dengan 5 kabupaten dan 1 daerah istimewa di sebelah utara, selatan, timur dan barat Kabupaten Magelang juga berbatasan dengan Kota Magelang yang terletak ditengah-tengah wilayah Kabupaten Magelang.

Kabupaten Magelang secara administratif dibagi menjadi 21 kecamatan yang terdiri dari 367 desa dan 5 kelurahan. Luas wilayah Kabupaten Magelang kurang lebih 1.085,73 km² (108.573 hektar) atau kurang lebih 3,34% dari luas wilayah Provinsi Jawa Tengah. Wilayah Kabupaten Magelang yang paling luas yaitu Kecamatan Kajoran sebesar 83,41 kilometer persegi. Sedangkan wilayah yang luasnya paling kecil yaitu Kecamatan Ngluwar sebesar 22,44 kilometer persegi, secara rinci dapat dilihat pada gambar berikut ini:





Organisasi Perangkat Daerah



Dasar Hukum Organisasi

Dasar hukum pembentukan Dinas Pekerjaan Umum dan Penataan Ruang Kabupaten Magelang adalah Peraturan Daerah Kabupaten Magelang Nomor 19 Tahun 2016 tentang Pembentukan dan Susunan Perangkat Daerah Kabupaten Magelang (Lembaran Daerah Kabupaten Magelang Tahun 2016 Nomor 19, Tambahan Lembaran Daerah Kabupaten Magelang Nomor 32) dan Peraturan Bupati Nomor 47 Tahun 2016 tentang Kedudukan, Susunan Organisasi, Tugas dan Fungsi serta Tata Kerja Dinas Pekerjaan Umum dan Penataan Ruang.

Struktur Organisasi

Struktur organisasi Dinas Pekerjaan Umum dan Penataan Ruang Kabupaten Magelang berdasarkan Peraturan Daerah Kabupaten Magelang Nomor 19 Tahun 2016 tentang Pembentukan dan Susunan Perangkat Daerah Kabupaten Magelang, sebagai berikut:

1. Kepala Dinas;
2. Sekretariat, membawahkan:
 - 1) Subbagian Program;
 - 2) Subbagian Keuangan; dan
 - 3) Subbagian Umum dan Kepegawaian
3. Bidang Bina Marga, membawahkan;
 - 1) Seksi Pembangunan dan Peningkatan Jalan;
 - 2) Seksi Pembangunan dan Peningkatan Jembatan; dan
 - 3) Seksi Pemeliharaan Jalan dan Jembatan.
4. Bidang Pengairan, membawahkan:
 - 1) Seksi Pembangunan dan Rehabilitasi irigasi;
 - 2) Seksi Operasi dan Pemeliharaan Irigasi; dan
 - 3) Seksi Bina Manfaat.

- 
- 
5. Bidang Cipta Karya, membawahkan:
 - 1) Seksi Bangunan Gedung; dan
 - 2) Seksi Air Minum dan Penyehatan Lingkungan.
 6. Bidang Penataan Ruang dan Pertanahan, membawahkan:
 - 1) Seksi Pemanfaatan Tata Ruang;
 - 2) Seksi Pengendalian Tata Ruang; dan
 - 3) Seksi Pertanahan.
 7. UPT, membawahkan subbagian Tata Usaha; dan
 8. Kelompok Jabatan Fungsional sesuai ketentuan peraturan perundang – undangan

Tugas dan Fungsi Organisasi

Dinas Pekerjaan Umum dan Penataan Ruang Kabupaten Magelang sebagai salah satu organisasi perangkat daerah di lingkungan Kabupaten Magelang berdasarkan Peraturan Bupati Nomor 47 Tahun 2016 tentang Kedudukan, Susunan Organisasi, Tugas dan Fungsi serta Tata Kerja, tugas dan fungsi Dinas Pekerjaan Umum dan Penataan Ruang adalah :

Tugas

Membantu Bupati Menyelenggarakan urusan pemerintahan di bidang pekerjaan umum dan penataan ruang dan bidang pertanahan yang menjadi kewenangan Daerah dan Tugas Pembantuan yang diberikan kepada Daerah.A

Fungsi

- a) Perumusan kebijakan bidang bina marga, bidang pengairan, bidang cipta karya, bidang penataan ruang dan pertanahan serta kesekretariatan;
- b) Pelaksanaan koordinasi kebijakan bidang bina marga, bidang pengairan, bidang cipta karya, bidang penataan ruang dan pertanahan;
- c) Pelaksanaan kebijakan bidang bina marga, bidang pengairan, bidang cipta karya, bidang penataan ruang dan pertanahan;
- d) Pelaksanaan administrasi bidang bina marga, pengairan, cipta karya, penataan ruang dan pertanahan;
- e) Pelaksanaan fungsi kesekretariatan dinas Pekerjaan Umum dan Penataan Ruang;
- f) Pengendalian penyelenggaraan tugas Unit Pelaksana Teknis;
- g) Pelaksanaan Tugas Pembantuan yang diberikan kepada daerah bidang bina marga, bidang pengairan, bidang cipta karya, bidang penataan ruang dan pertanahan;
- h) Pelaksanaan pemantauan, pengendalian, evaluasi, dan pelaporan bidang bina marga, bidang pengairan, bidang cipta karya, bidang penataan ruang dan pertanahan; dan
- i) Pelaksanaan fungsi yang lain yang diberikan oleh bupati terkait dengan tugas dan fungsinya.

Sumber Daya Manusia Aparatur

Jumlah Pegawai Negeri Sipil di Dinas Pekerjaan Umum dan Penataan Ruang Kabupaten Magelang sampai dengan akhir Desember 2021 sebanyak 179 orang. Secara rinci data PNS di lingkungan Dinas Pekerjaan Umum dan Penataan Ruang Kabupaten Magelang dapat dilihat pada Tabel berikut :

Jumlah PNS Dinas Pekerjaan Umum dan Penataan Ruang Kabupaten Magelang

Tahun 2020

No	Nama Jabatan	Jumlah
1.	Kepala Dinas	1
2.	Sekretaris	1
3.	Kepala Bidang	4
4.	Ka Subbag/ Kepala Seksi/ Kepala UPT/ Ka Subbag TU	23
5.	Fungsional Umum	142
	Jumlah	171

Sumber: Sub Bag Umum dan Kepegawaian Dinas Pekerjaan Umum dan Penataan Ruang Kabupaten Magelang bulan Desember 2021

Jumlah PNS Menurut Tingkat Kependidikan

Pada Dinas Pekerjaan Umum dan Penataan Ruang Kabupaten Magelang

No	Tingkat Pendidikan	Jumlah
1.	Pasca Sarjana (S2)	11
2.	Sarjana (S1)	27
3.	Sarjana Muda (D3)	12
4.	SLTA	85
5.	SLTP	30
6.	SD	6
Jumlah		171

Sumber: Sub Bag Umum dan Kepegawaian Dinas Pekerjaan Umum dan Penataan Ruang Kabupaten Magelang bulan Desember 2021

Jumlah PNS Menurut Golongan

Pada Dinas Pekerjaan Umum dan Penataan Ruang Kabupaten Magelang

No	Golongan	Jumlah
1.	Golongan IV	8
2.	Golongan III	52
3.	Golongan II	103
4.	Golongan I	8
Jumlah		171

Sumber: Sub Bag Umum dan Kepegawaian Dinas Pekerjaan Umum dan Penataan Ruang Kabupaten Magelang bulan Desember 2021

Jumlah PNS Menurut Eselon

Pada Dinas Pekerjaan Umum dan Penataan Ruang Kabupaten Magelang

No	Eselon	Jumlah
1.	Eselon II	1
2.	Eselon III	5
3.	Eselon IV	23
4.	Non Eselon	142
Jumlah		171

Sumber: Sub Bag Umum dan Kepegawaian Dinas Pekerjaan Umum dan Penataan Ruang Kabupaten Magelang bulan Desember 2021

Sarana dan Prasarana

Adapun sarana prasarana yang digunakan untuk mendukung tugas pokok dan fungsi Dinas Pekerjaan Umum dan Penataan Ruang Kabupaten Magelang antara lain sebagai berikut:

Jumlah Sarana dan Prasarana Pada Dinas Pekerjaan Umum dan Penataan Ruang Kabupaten Magelang

No	Jenis Sarana dan Prasarana	Jumlah	Satuan
B	Peralatan dan Mesin		
a	<ol style="list-style-type: none">1) Ceketer2) Loader / wheel loader3) Mesin Gilas4) Wacker5) Pan Mixer6) Sprayer7) Excavator Backhoe8) Backhoe Loader9) Vibro Roller10) Trailer11) Mesin Potong Rumput	<ol style="list-style-type: none">0120335111131	<ol style="list-style-type: none">UnitUnitUnitUnitUnitUnitUnitUnitUnitUnitUnit

	b	Alat Angkutan - Kendaraan Dinas Roda Empat - Kendaraan Dinas Roda Enam - Kendaraan Dinas Roda Tiga - Kendaraan dinas roda dua	11 7 6 82	Unit Unit Unit Unit
	c	Alamat Kantor dan Rumah Tangga - Komputer - Laptop - Printer - Mesin Ketik - Meja - Kursi - Kursi Lipat - LCD Projector - Gps - Kamera	24 36 30 16 276 260 51 8 20 17	Unit Unit Unit Unit Unit Unit Unit Unit Unit Unit
C		Bangunan dan Gedung		
	-	Bangunan Kantor	13	Unit

Sumber : Sub Bag Umum dan Kepegawaian Dinas Pekerjaan Umum dan Penataan Ruang Tahun 2021

Indikator Kinerja Utama Dinas Pekerjaan Umum dan Penataan Ruang
Kabupaten Magelang Tahun 2020

No.	Indikator Kinerja Utama	2020		Keterangan
		Target	Capaian	
1	Cakupan Pembangunan Infrastruktur Wilayah			
1.1	Cakupan Pembangunan Infrastruktur Pekerjaan Umum dan Penataan Ruang	66,51%	69,90%	

**Indikator Kinerja Dinas Pekerjaan Umum dan Penataan Ruang
Kabupaten Magelang Tahun 2020**

No.	Indikator Kinerja Utama	2020		Keterangan
		Target	Capaian	
1	Cakupan ketersediaan jalan dan bangunan pelengkap jalan	94,37%	93,39%	
2	Persentase jalan dan bangunan pelengkap jalan dalam kondisi baik	77,71%	77,74%	
3	Cakupan layanan jaringan irigasi	83,44%	83,95%	
4	Cakupan layanan Sumber Daya Air	72,19%	66,70%	
5	Cakupan pembangunan gedung pemerintah dan publik	99,25%	99,05%	
6	Cakupan Bangunan Gedung Pemerintah dalam kondisi baik	12,50%	0	Anggaran SLF Terofucisng
7	Cakupan layanan air minum **	88,79%	89,03%	
8	Cakupan layanan sanitasi air limbah domestik **	87,70%	100,00%	
9	Prosentase terbangunnya Landmark	66,67%	58%	
10	Cakupan sarana prasarana ke PU-an	82,00%	92,67%	
11	Cakupan layanan Jasa konstruksi	51,33%	57,64%	
12	Persentase Dokumen Rekomendasi Perijinan	39,49%	50,65%	
13	Persentase kesesuaian tata ruang	42,39%	69,50%	
14	Cakupan kinerja pertanahan	33,33%	40%	

INDIKATOR KINERJA UTAMA

Indikator Kinerja Utama Dinas Pekerjaan Umum dan Penataan Ruang Kabupaten Magelang Tahun 2021

No.	Indikator Kinerja Utama	2021		Keterangan
		Target	Capaian	
1	Cakupan Pembangunan Infrastruktur Wilayah			
1.1	Cakupan Pembangunan Infrastruktur Pekerjaan Umum dan Penataan Ruang	72,00%	73,48%	

Capaian Indikator Kinerja DPUPR Tahun 2021
yang Mengacu Tujuan Sasaran RPJMD

No	Indikator	Target 2021	Realisasi 2021	Rumus Perhitungan	Formulasi
1	Cakupan ketersediaan jalan dan bangunan pelengkap jalan	95,77%	93,85%	$((\text{Cakupan ketersediaan jalan} + \text{Cakupan ketersediaan bangunan pelengkap jalan}) + (\text{Cakupan jalan kondisi kabupaten sesuai standar}))/3$	
2	Persentase jalan dan bangunan pelengkap jalan dalam kondisi baik	78,89%	78,09%	$(\text{Cakupan jalan kondisi baik}) + \text{Cakupan bangunan pelengkap jalan kondisi baik}/2$	
3	Cakupan layanan jaringan irigasi	85,25%	85,64%	$(\text{Cakupan ketersediaan saluran irigasi} + \text{Cakupan ketersediaan bangunan irigasi} + \text{Cakupan saluran irigasi dalam kondisi baik} + \text{Cakupan bangunan irigasi dalam kondisi baik})/4$	
4	Cakupan layanan sumber daya air	74,20%	77,22%	$(\text{Cakupan ketersediaan sumber daya air} + \text{Cakupan akses sawah irigasi} + \text{Cakupan layanan pengelolaan air})/3$	

5	Cakupan pembangunan gedung pemerintah dan publik	99,52%	99,25%	(Jumlah bangunan gedung pemerintah yang terbangun/ Jumlah kebutuhan bangunan gedung pemerintah)*100	
6	Cakupan bangunan gedung pemerintah dalam kondisi baik	25%	0,00%	Jumlah bangunan gedung ber-SLF/ Jumlah rencana bangunan gedung yang ber-SLF	Sesuai UU Cipta Kerja Pelayanan PBG sampai saat ini perangkat dan regulasi belum lengkap
7	Cakupan layanan air minum**	89,91%	90,21%	(Jumlah penduduk yang terlayani air minum/ Jumlah total penduduk)*100%	
8	Cakupan layanan sanitasi air limbah domestik **	88,73%	90,36%	(Persentase sanitasi air limbah domestik)	
9	Persentase terbangunnya <i>landmark</i>	75,00%	58,33%	Jumlah landmark yang dibangun di Kabupaten Magelang/ Jumlah rencana pembangunan landmark Kabupaten Magelang)*100%	Tidak ada anggaran untuk pembangunan landmark
10	Cakupan sarana prasarana ke PU-an	86,00%	80,67%	(Cakupan ketersediaan sarana prasarana ke PU-an + Cakupan sarana prasarana ke PU-an dalam kondisi baik)/2	

11	Cakupan layanan jasa konstruksi	62,95%	82,20%	(Jumlah layanan jasa konstruksi yang sesuai SOP/ Jumlah ajuan layanan jasa konstruksi)x100%	
12	Persentase dokumen rekomendasi perijinan	45,96%	55,97%	Jumlah dokumen rekomendasi perijinan yang sesuai/ Jumlah permohonan rekomendasi perijinan*100%	
13	Persentase kesesuaian tata ruang	50,87%	84,46%	Jumlah dokumen kesesuaian tata ruang/ Jumlah permohonan dokumen kesesuaian tata ruang*100%	
14	Cakupan kinerja pertanahan	50,00%	52,08%	(Jumlah bidang yang dilakukan penatagunaan tanah/ Jumlah bidang yang dilakukan penatagunaan tanah)*100%	

BIDANG BINA MARGA

Data Jalan			
	a. Panjang Jalan Kabupaten	1000,825	km
	b. Rencana atau kebutuhan panjang jalan		
	c. Panjang jalan kab kondisi baik	775,83	km
	d. Panjang jalan kabupaten bertrottoar	64,62	km
	e. Kebutuhan panjang jalan kabupaten bertrottoar	64,62	km
	f. Panjang trotoar/panjang jalan bertrottoar kab dalam kondisi baik	54,62	km
	g. Panjang jalan kabupaten yang berdrainase	374,5	km
	h. Kebutuhan panjang jalan kabupaten berdrainase	374,5	km
	i. Panjang drainase kabupaten kondisi baik	276,98	km
	j. Panjang jalan bertalud (memiliki dinding penahan tanah)	102,55	km
	k. Kebutuhan panjang jalan bertalud (memiliki dinding penahan tanah)	102,55	km
	l. Panjang talud jalan kabupaten kondisi baik	73,31	km
	m. Panjang jalan kabupaten yang memiliki lebar 5,5 m	241,44	km
	n. Kebutuhan panjang jalan kabupaten yang memiliki lebar 5,5 m	263,74	km
	o. Jumlah ruas jalan yang memiliki kecepatan ≥ 40 km per jam	125	ruas
	p. Jumlah kebutuhan ruas jalan memiliki kecepatan ≥ 40 km per jam		ruas

Data Jembatan			
a.	Jumlah jembatan kabupaten terbangun / ditingkatkan tahun 2021	349	buah
b.	Jumlah kebutuhan jembatan yang akan dibangun	411	buah
c.	Jumlah jembatan yang memiliki lebar 5,5 m	190	buah
d.	Jumlah kebutuhan jembatan kab yang memiliki lebar 5,5 m	224	buah
e.	Jumlah jembatan kabupaten kondisi baik	348	buah
f.	Jumlah jembatan kabupaten	411	buah
Capaian Indikator tahun 2020 dan 2021		2020	2021
	1. Cakupan peningkatan ketersediaan jalan dan bangunan pelengkap jalan	93,39%	93,85%
	2. Persentase jalan dan bangunan pelengkap jalan dalam kondisi baik	77,74%	78,09%



*Pembangunan
Jembatan Tangsi*

Ruas Jalan
Krasak - Kajoran
kec. kajoran
2021

PEMBANGUNAN JEMBATAN SENOWO RUAS JALAN TLATAR TALUN



2021



DPUPR
KABUPATEN MAGELANG

SEKSI PEMELIHARAAN
JALAN & JEMBATAN
BIDANG BINA MARGA
DPUPR KAB MAGELANG

Jl. Kr Santri, Muntilan

Jumat, 16 April 2021
perbaikan gorong gorong dan tambal sulam



PENINGKATAN JALAN KALIAJI - KLETERAN GRABAG

BIDANG PENGAIRAN

Luas Daerah Irigasi & Kondisi

Luas areal Irigasi = 35.662,45 ha

Jumlah Daerah Irigasi = 993 D.I

TAHUN 2020

Kondisi Baik + Rusak ringan	70,25%
Kondisi Rusak Sedang	15,20%
Kondisi Rusak Berat	14,54%
	<hr/>
	100,00%

TAHUN 2021

Kondisi Baik + Rusak ringan	70,88%
Kondisi Rusak Sedang	14,57%
Kondisi Rusak Berat	14,54%
	<hr/>
	100,00%

LUAS DAERAH IRIGASI YANG TERBANGUN

2021

Kode	Nama Daerah Irigasi	Areal (Ha)	Lokasi		Luas yang terbangun (Ha)	Keterangan
			Kec.	Desa		
1		3	4	5	6	10
Seksi Pembangunan dan Rehabilitasi Irigasi						
61	Bogangan	34,00	Muntilan	Sriwedari	27,79	DAK
64	Bolomitro	33,84	Windusari	Bandarsedayu	33,84	DAK
272	Jombor	39,00	Bandongan	Rejosari	28,65	DAK
352	Kesaran	56,00	Muntilan	Sriwedari	52,00	DAK
842	Bojong	105,51	Mungkid	Bojong	90,13	DAK
852	Dawung A Ka	92,29	Secang	Pirikan	92,29	DAK
941	Pucang	29,00	Srumbung	Pucang anom	25,00	DAK
	JUMLAH		:		349,70	
Seksi Bina Manfaat						
207	Grabag	214,00	Grabag	Grabag	55,00	Penahan tanggul
437	Mrawu	107,99	Salaman	Sidosari	16,00	Penahan tanggul

637	Seringin I	25,00	Grabag	Banyusari	5,00	Penahan tanggul
836	Balong Kali Aji	474,00	Secang	Madusari Cs	50,00	Penahan tanggul
	JUMLAH :				126,00	
Seksi Operasi dan Pemeliharaan						
175	Gedolon Kanan	80,75	Salam	Sirahan	80,75	Pemeliharaan
298	Kali Loro	330,00	Kajoran/ Salaman	Sawangargo Cs	38,00	Pemeliharaan
364	Kojor Semendi	801,04	Mungkid/ Sawangan	Bojong Cs	762,37	Pemeliharaan
413	Loning	658,00	Kaliangkrik	Balekerto Cs	491,27	Pemeliharaan
480	Ngepeh	414,91	Bandongan	Gandusari Cs	414,91	Pemeliharaan
572	Salam Kanci	135,00	Bandongan	Salam Kanci	135,00	Pemeliharaan
584	Sedayu I	27,00	Kaliangkrik	Balerejo	27,00	Pemeliharaan
607	Semaren	107,30	Sawangan	Sawangan	107,30	Pemeliharaan
661	Sidandang I	316,00	Windusari	Semen Cs	316,00	Pemeliharaan
714	Sipetung II	10,00	Windusari	Kentengsari	10,00	Pemeliharaan
	JUMLAH :				2.382,60	
	JUMLAH :	4.090,63	ha		2.858,30	
					69,874%	

Luas Daerah Irigasi kewenangan kabupaten yang dilayani oleh jaringan irigasi
Luas yang terbangun tahun 2021
Rasio Luas D.I. 0,08 %

35.662
2.858,30

BIDANG PENCAIRAN


PENAHAN TANGGUL



TAHUN 2021



D.I NGEPEH



D.I KALILORO

**BIDANG PENGAIRAN
OPERASI DAN PEMELIHARAAN
IRIGASI**



**D.I
SIDANDANG**



**D.I
SALAMKANDI**

2021



**D.I
SIDANDANG**





pelatihan desain
partisipatif

dilaksanakan di
DPUPR
Kab. Magelang



SOSIALISASI
peraturan peraturan
dilaksanakan di
desa desa



sosialisasi
Pola tanam
& Rencana
Tata Tanam



BIDANG CIPTA KARYA

- Jumlah Bangunan Gedung Pemerintah dan Publik yang dibangun = 1461
- Jumlah Rencana Pembangunan Gedung Pemerintah dan Publik = 1478
- Jumlah Rekomendasi PBG dan SLF = 0
- Target Rekomendasi PBG dan SLF = 329
- Jumlah Bangunan Gedung berSLF = 0
- Jumlah Rencana bangunan gedung ber-SLF = 5
- Capaian Indikator tahun 2020 = 99,12 %
- Capaian Indikator tahun 2021 = 99,25 %

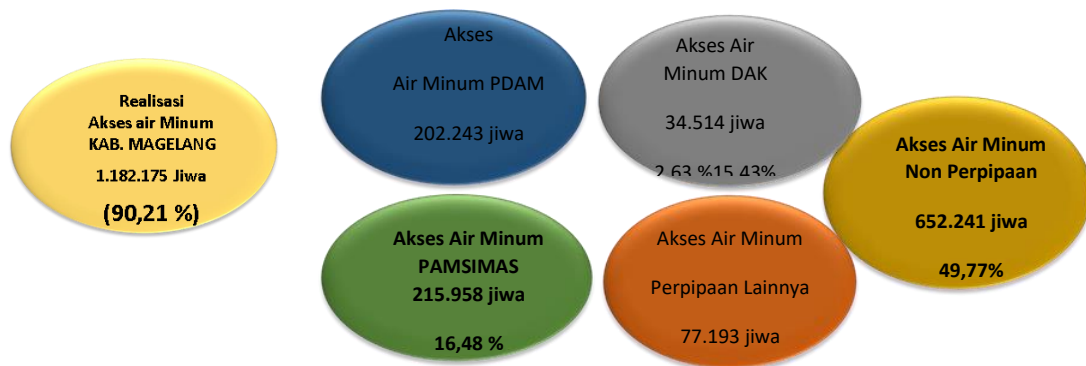
PEMBANGUNAN RUMAH SAKIT MERAH PUTIH

BIDANG CIPTA KARYA



CAKUPAN PELAYANAN AIR MINUM DAN SANITASI KAB. MAGELANG TAHUN 2021

No.	PROVINSI / KABUPATEN	JUMLAH PENDUDUK (Jiwa)	CAKUPAN PELAYANAN AIR MINUM TAHUN 2021												CAKUPAN PELAYANAN SANITASI		
			PDAM		PAMSIMAS		DAK AIR MINUM		PERPIPAAN LAINNYA		NON PERPIPAAN		TOTAL		SUDAH ODF KAB / KOTA		
			Jiwa	(%)	Jiwa	(%)	Jiwa	(%)	Jiwa	(%)	Jiwa	(%)	Jiwa	(%)	JSP (%)	JSSP (%)	Sharing (%)
1	KAB. MAGELANG	1.310.512	202.243	15,43	215.958	16,4	34.51	2,63	77.193	5,89	652.241	49,77	1.218.2	92,96	81,49	9,19	9,32



CAPAIAN AKSES AIR MINUM KABUPATEN MAGELANG TAHUN 2021

JENIS SISTEM LAYANAN AKSES AIR MINUM KABUPATEN MAGELANG TAHUN 2021

JENIS SISTEM (LAYANAN)	PDAM (Rumah Tangga)	PAMSIMAS (Rumah Tangga)	DAK (Rumah Tangga)	PERPIPAAN LAINNYA (Rumah Tangga)	TOTAL RUMAH TANGGA	PROSENTAS E (%)
AKSES AIR MINUM JARINGAN PERPIPAAN	68.081	72.698	11.620	25.991	178.390	40,44
AKSES AIR MINUM JARINGAN BUKAN PERPIPAAN					219.565	49,77
BELUM AKSES AIR MINUM					43.202	9,79
JUMLAH					441.157	100,00



B I D A N G C I P T A K A R Y A

kegiatan peningkatan SPAM

2 0 2 1



SR 9 (Aziz) Dusun Bojong, Banjarejo, Kaliangkrik, Magelang, Jawa Tengah 56153, Indonesia



ed Road, Mangli, Kaliangkrik, Magelang, Jawa Tengah 56153, Indonesia



HARI INI RABU 14 APRIL 2021 7 DESA DI KECAMATAN MUNTILAN IKUTI

***“Training Penyiapan Kelompok Masyarakat
Untuk Pelaksanaan Pembangunan
Sanitasi DAK Tahun 2021”***

RUANG RAPAT MELATI DPUPR KAB MAGELANG



KEGIATAN SANIMAS 2021



JUMLAH SELURUH PENDUDUK: 441.157

JUMLAH PENDUDUK YANG TERLAYANI SANITASI AIR LIMBAH DOMESTIK : 398.627

CAPAIAN SANITASI PADA TAHUN 2021 : 90,36 %

BIDANG PENATAAN RUANG DAN PERTANAHAN

NO		Jumlah
1	Jumlah rekomendasi IMB	185 buah
2	Permohonan Rekomendasi IMB	199 buah
3	Permohonan Dokumen Kesesuaian Tata Ruang yang dikeluarkan (SKRK)	425 buah
4	Permohonan Dokumen Kesesuaian Tata Ruang	414 buah
5	Bidang yang dilakukan penatagunaan tanah tahun 2021	29 bidang
6	Kebutuhan Jumlah Bidang yang dilakukan penatagunaan tanah	22 bidang

BIDANG PENATAAN RUANG DAN PERTANAHAN



FGD PENYUSUNAN MATERI TEKNIS
RAPERDA RTRW TAHUN 2022-2042



PENGUKURAN BIDANG TANAH

**PENYELENGGARAAN
TATA RUANG DI
KABUPATEN
MAGELANG
PASCA TERBITNYA
PP NO 21 TAHUN 2021**

RAKOR TKPRD KAB MAGELANG TAHUN 2021

**9 April 2021
Ruang Rapat Melati
DPUPR Kab Magelang**



UPTD JASA DAN PERALATAN KONSTRUKSI

NO.	URAIAN	JUMLAH
1	Jumlah Sarpras ke PU an	128
2	Kebutuhan jumlah Sarpras ke PU an	128
3	Jumlah Sarpras ke PU an dalam kondisi baik	114
4	Jumlah layanan jasa konstruksi yang sesuai SOP	Alkal 159
		Lab. 211
5	Jumlah ajuan layanan jasa konstruksi	370
6	Capaian Indikator 2020	
	1. Cakupan Sarana Prasarana Ke PUan	92,67%
	2.Cakupan Layanan Jasa Konstruksi	57,64%
7	Capaian Indikator 2021	sdh ada
	1. Cakupan Sarana Prasarana Ke PUan	80,67%
	2.Cakupan Layanan Jasa Konstruksi	82,20%
8	Foto kegiatan tahun 2021	terlampir

TAHUN 2021



**PENANGANAN BENCANA TANAH LONGSOR DI DSN KLIWONAN, DS.
JOGOMULYO, TEMPURAN
RUAS JL. JAMBU KRMBETAN**



**PENANGANAN BENCANA TANAH LONGSOR DI DSN. TUNGGANGAN
RUAS JL. MANGLONG - KALIKODIL**



**PENANGANAN BENCANA TANAH LONGSOR DSN. DSN. SEMEN,
SALAMKANCI, KEC. BANDONGAN**

FOTO-FOTO KEGIATAN TAHUN 2021 JAPERKON



Trial beton plat
lantai jembatan



Trial beton gorong-
gorong dalam kota

